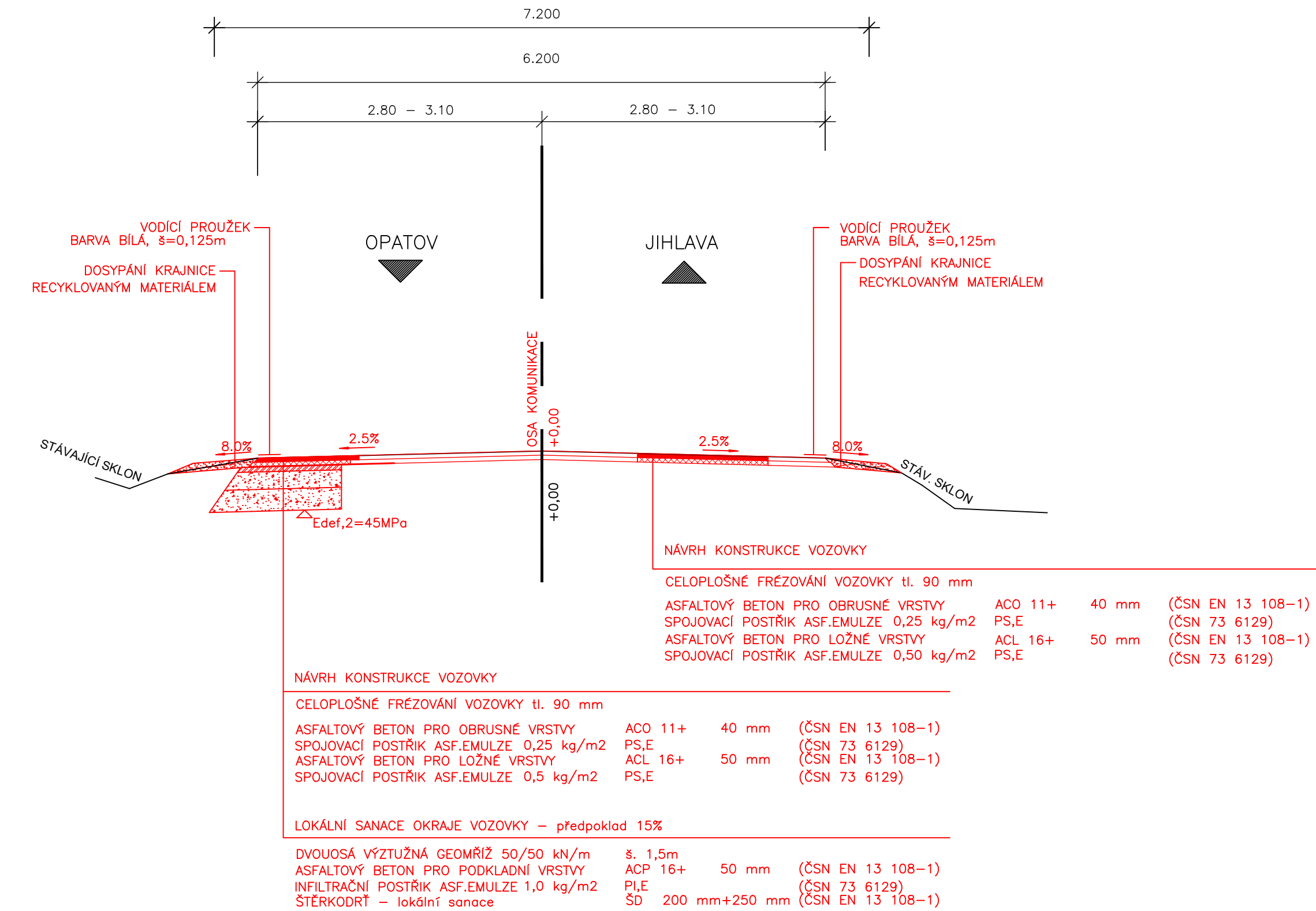


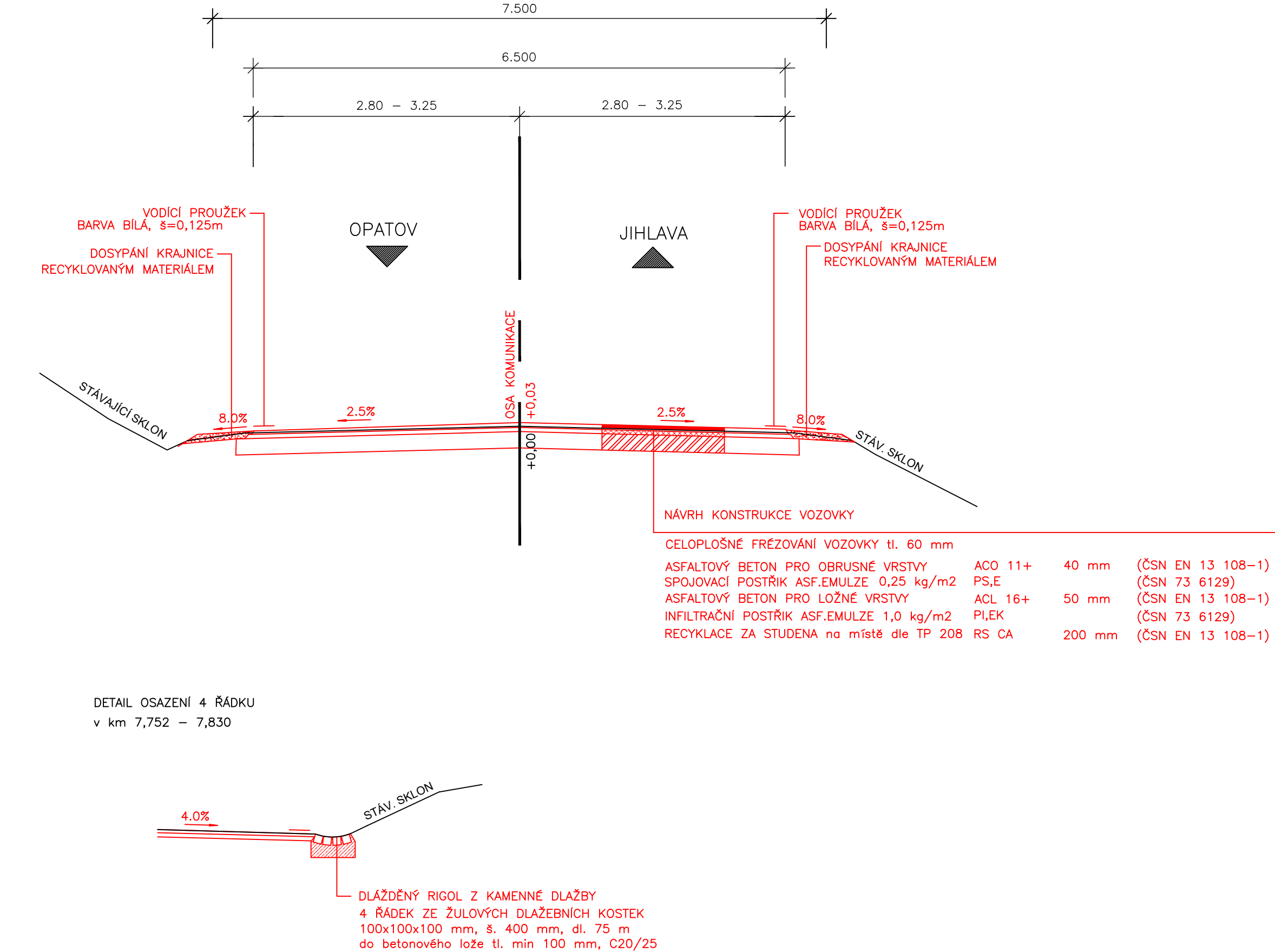
III/4026 KNĚŽICE PRŮTAH, II. etapa
ÚSEK č. 1

- km 7.475 – 8.050
- obec Brodce a Kněžice
- silnice III/4026




III/4026 KNĚŽICE PRŮTAH, II. etapa
ÚSEK č. 2

- km 8.050 – 8.871
- obec Kněžice
- silnice III/4026, zesílení vozovky v obci o +30 mm



Poloha inženýrských sítí je pouze orientační. Před zahájením prací je nutné zajistit jejich vytyčení příslušnými správci. Stanícení je vztaženo k verzi ULS 01/2019.

| | | | |
|--|---|---|------------|
| ZODP. PROJEKTANT : Ing. Ondřej Tupý | NAVRHL/VYPRACOVAL : Ing. Karel Novotný |  | |
| TECHNICKÁ KONTROLA : Ing. Ondřej Tupý | | | |
| KRAJ : Vysočina | KÚ : Kněžice u Třebíče, Brodce | FORMÁT : | 1 A2 |
| OBJEDNATEL : Krajská správa a údržba silnic Vysočiny, p.o. | | DATUM : | 03/2020 |
| AKCE : III/4026 KNĚŽICE PRŮTAH, II. ETAPA | | ČÍS. ZAKÁZKY : | SOUPRAVA : |
| | | STUPEŇ : PDPS | |
| | | MĚŘITKO : 1:50 | |
| PŘÍLOHA : VZOROVÉ PŘÍČNÉ ŘEZY Č.1 | | PŘÍLOHA ČÍS. : D.2.1. | |